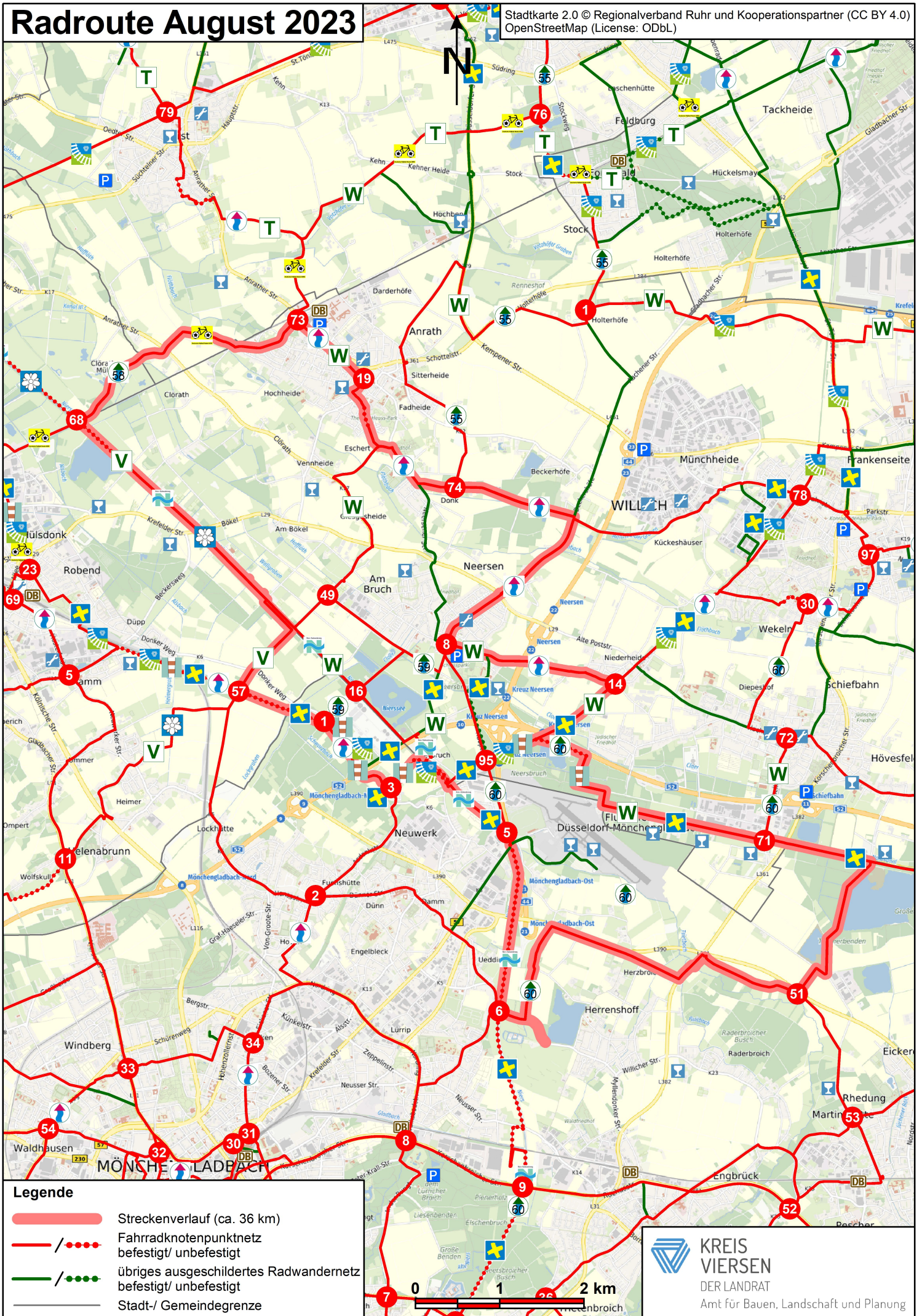






# Radroute August 2023

Stadtkarte 2.0 © Regionalverband Ruhr und Kooperationspartner (CC BY 4.0)  
OpenStreetMap (License: ODbL)



## Legende

-  Streckenverlauf (ca. 36 km)
-  Fahrradnotenpunktnetz  
befestigt/ unbefestigt
-  übriges ausgeschildertes Radwandernetz  
befestigt/ unbefestigt
-  Stadt-/ Gemeindegrenze



**KREIS  
VIERSEN**

DER LANDRAT

Amt für Bauen, Landschaft und Planung